all

atelier lorentzen langkilde

Vridsløselille Statsfængsel - Portbyen

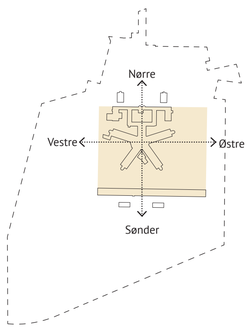

Fortættet By indefor

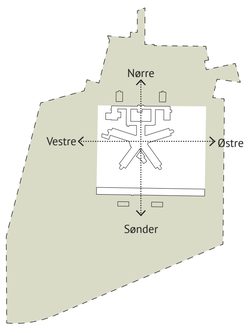

Landskabelig By udenfor

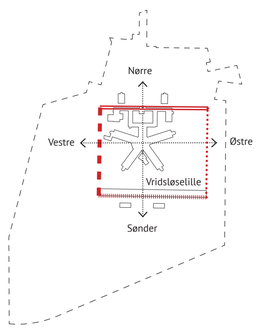

Muren åbnes forskelligt mod
de 4 verdenshjørner

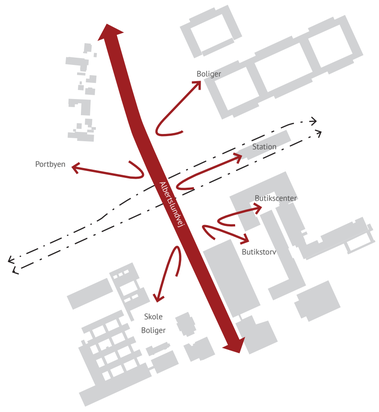

Bygninger vender ikke facaden ud mod vejen
Vejen forbinder ikke den korteste vej for
fodgængere og cykelister

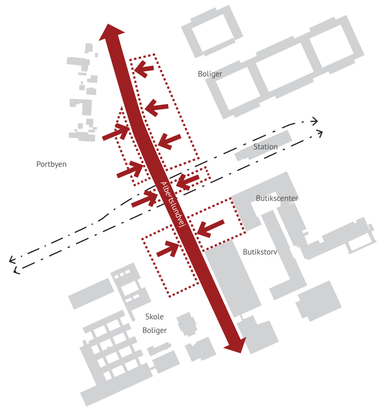

Placer bygninger langsvejen der henvender
sig ud til vejen

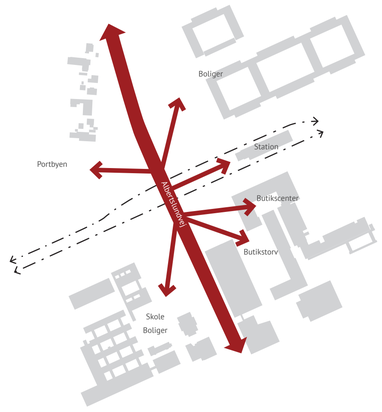

Forbind den korteste vej
- Det store Albertslund Kryds -

Egenart og typologier

- Stedets egenarter og boformer -

Portbyens bykvartere dannes med
udgangspunkt i stedets egenarter
samt tidsaktuelle pionerboformer

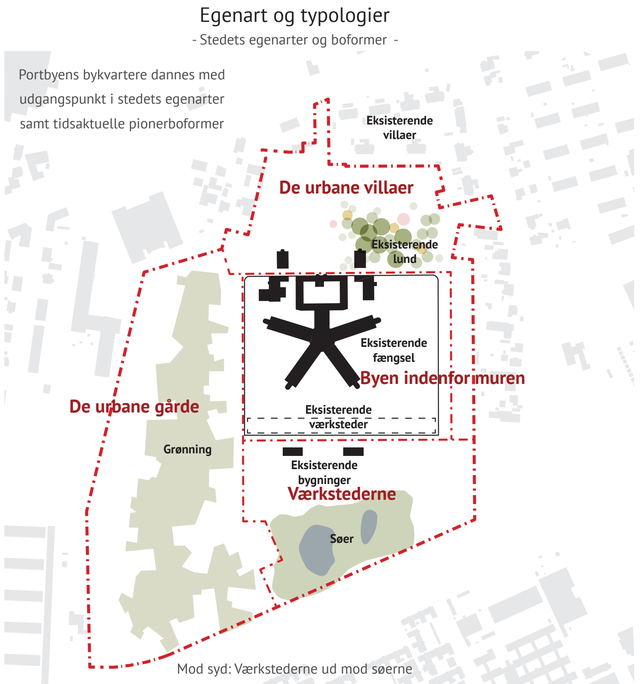

Mod syd: Værkstederne ud mod søerne
Mod Vest: De urbane gårde omkring grønningen
Mod Nord: De urbane villaer
Indenfor muren: Byen bag muren

Vridsløselille - En by af porte

- Porte i byen bliver særlige destinationer -

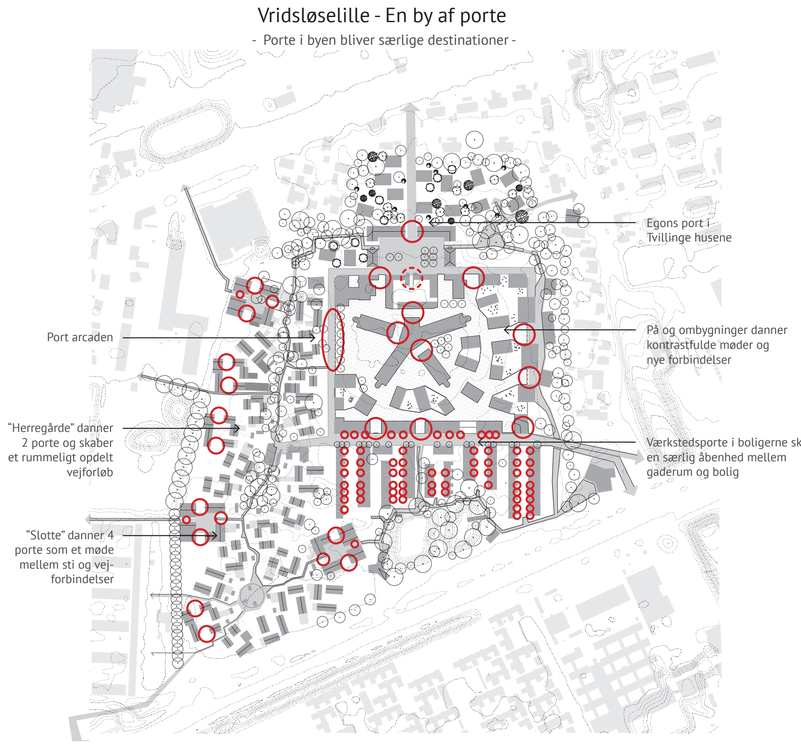

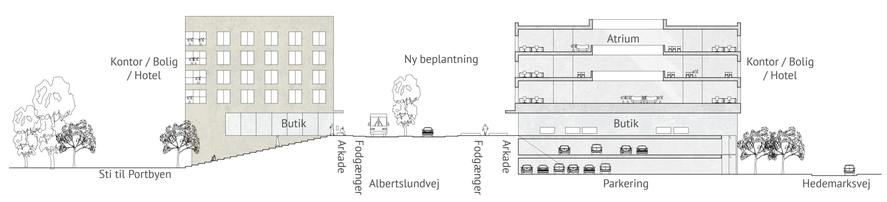

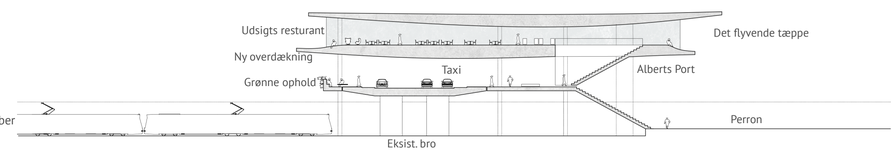

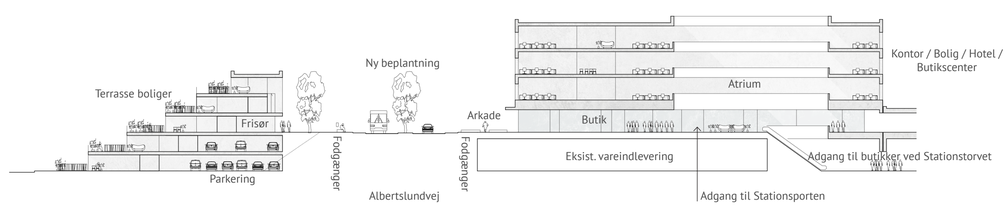

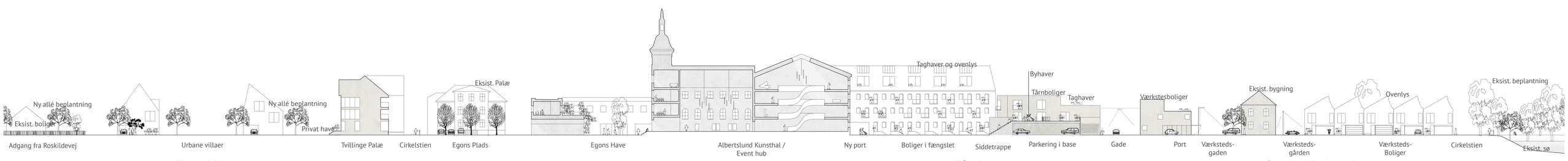

Snit gennem Portbyen - Nord-Syd
1:500

Nørre Villaer
Byggelsesprocent 50 %
Område: 31.417 kvm
Bebyggelse: 14.600 kvm
Bebyggelsesprocent 46 %

Tårnbyen
Område: 34.922 kvm
Eksisterende (fængslet): ca. 15.000 kvm
Bebyggelse (ny): 21.200 kvm
Bebyggelsesprocent 103 %

Alberts Port
Bebyggelse: 36.300 kvm

Vestre Gårde
Område: 60.350 kvm
Bebyggelse: 33.620 kvm
Bebyggelsesprocent 55 %

Sønder Værksteder
Område: 30.993 kvm
Bebyggelse: 15.800 kvm
Bebyggelsesprocent 51 %

Portbyen, Arealoversigt
(eks. Alberts Port)
Område: 157.682 kvm
Bebyggelse: 100.220 kvm
Bebyggelsesprocent 64 %

Masterplan
1:1000

N

Egenart og typologier

- Boligtyperne varierer fra kvarter til kvarter som følge af egenarten og boligformerne -

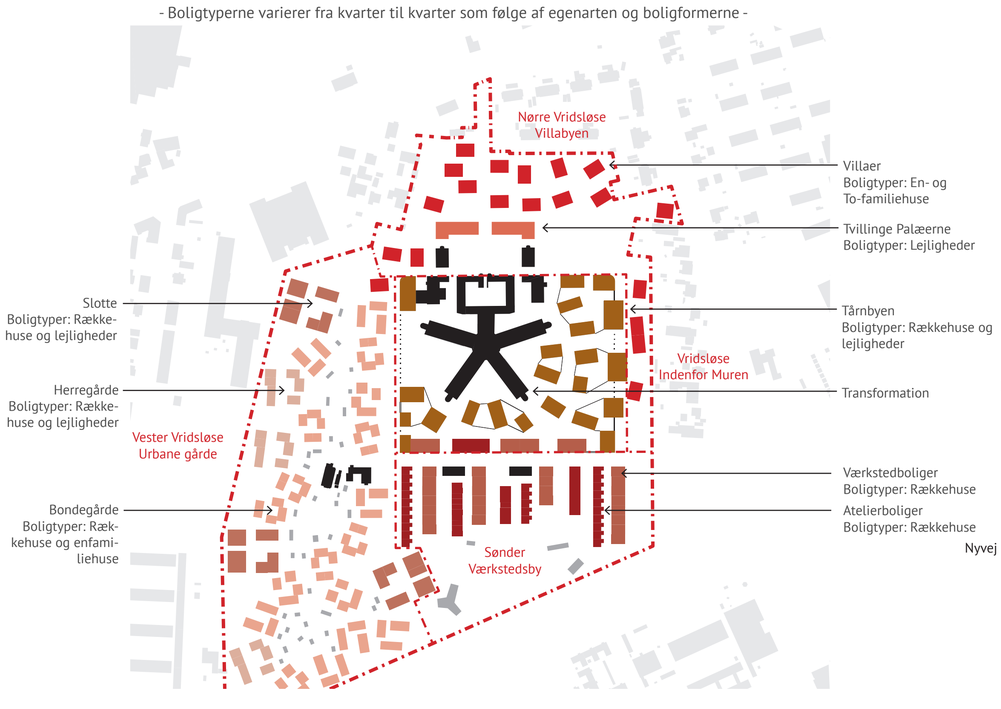

Portbyens forbindelser

- Cirkulære stiforbindelser forbinder med byens netværk -

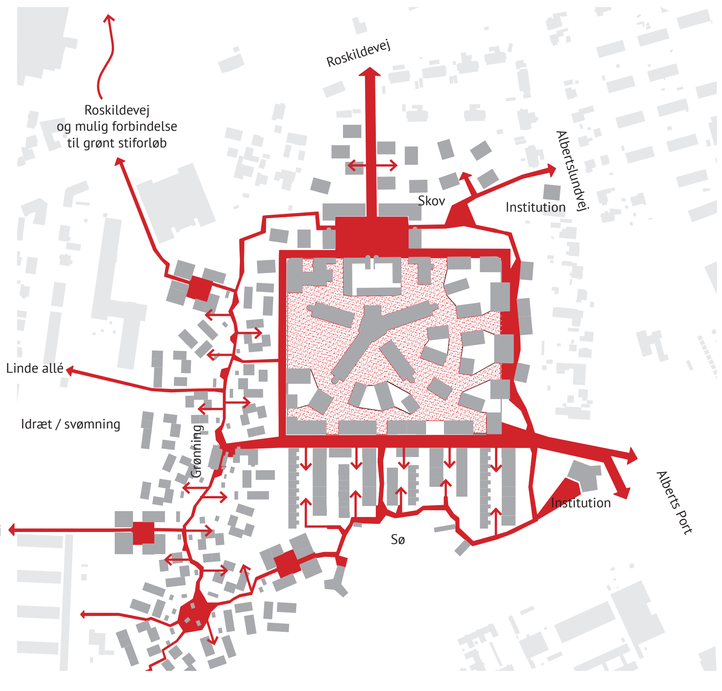

Portbyens forbindelser

- Gennemgående vejforbindelser -

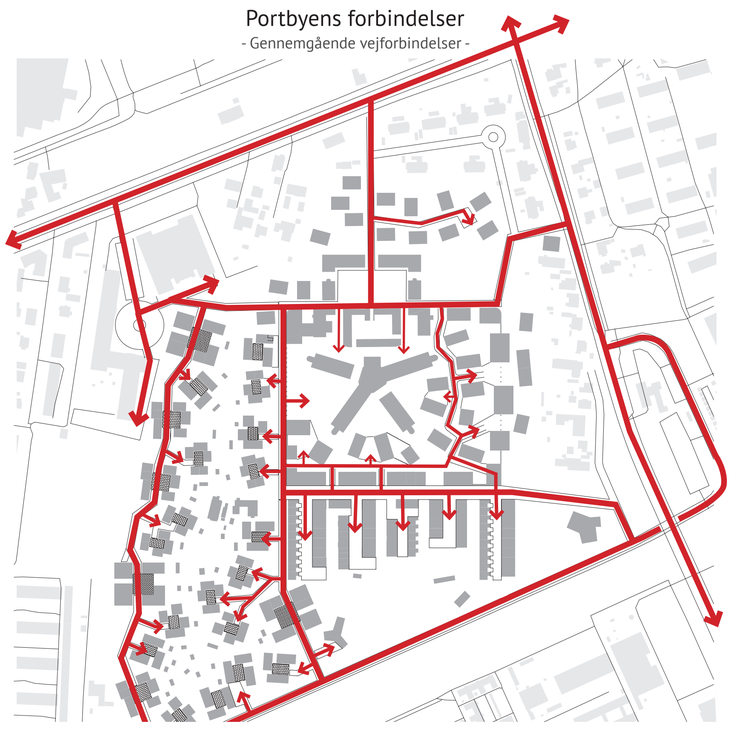

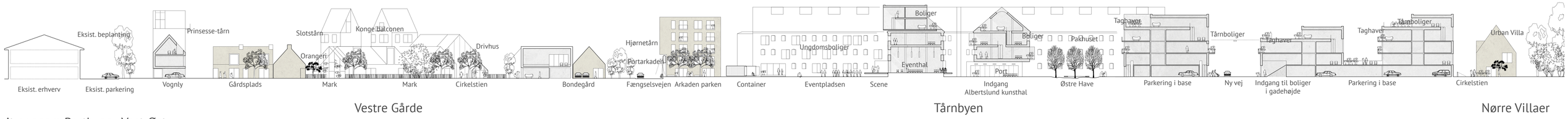

Snit gennem Portbyen - Vest-Øst
1:500

all

atelier lorentzen langkilde

Vridsløselille Statsfængsel - Portbyen

Tårnbyen

Sønder Værksteder

all

atelier lorentzen langkilde

Vridsløselille Statsfængsel - Portbyen